



MĚSTSKÝ ÚŘAD BROUMOV

odbor životního prostředí

třída Masarykova 239, 550 01 Broumov

Vaše sp. zn.: bez označení
Naše sp. zn.: MUBR 26827/2022/OŽP-Sk-7
Naše čj.: PDMUBR 36184/2022
Opr. úř. osoba: 
Telefon: 
E-mail: 
ID DS: mdubzhy
Datum: 31.10.2022

Toto rozhodnutí nabylo právní moci
dne 30. listopadu 2022
Městský úřad Broumov
dne 31.10.2022 podpis ...



Rozhodnutí

Městský úřad Broumov, odbor životního prostředí, sídlem třída Masarykova 239, 550 01 Broumov (dále i „MěÚ Broumov, odbor ŽP“), jako věcně příslušný vodoprávní úřad podle ustanovení § 104 odst. 2 písm. c) a ustanovení § 106 odst. 1 zákona číslo 254/2001 Sb., o vodách a o změně některých zákonů (vodní zákon), ve znění pozdějších předpisů (dále i „vodní zákon“), s působností speciálního stavebního úřadu podle ustanovení § 15 odst. 1 písm. d) zákona číslo 183/2006 Sb., o územním plánování a stavebním řádu (stavební zákon), ve znění pozdějších předpisů, (dále i „stavební zákon“) a jako místně příslušný vodoprávní úřad podle ustanovení § 11 odst. 2 písm. b) zákona číslo 500/2004 Sb., správní řád, ve znění pozdějších předpisů (dále i „správní řád“), na základě žádosti ze dne 15.08.2022,

rozhodl

v souladu s ustanovením § 94p odst. 5 stavebního zákona,

**o prodloužení platnosti společného povolení čj. PDMUBR 29113/2020, ze dne 29.09.2020
které nabylo právní moci 06.11.2020**

**obci Hejtmánkovice, IČO 00653594, sídlem Hejtmánkovice 64
550 01 Broumov**

na dobu 24 měsíců od nabytí právní moci tohoto rozhodnutí,

pro stavbu vodního díla "REVITALIZACE OBECNÍHO RYBNÍKA LBC HEJTMÁNKOVICE"
v katastrálním území (dále i „k.ú.“) Hejtmánkovice, v obci Hejtmánkovice, okrese Náchod,
kraji Královéhradeckém.

Stavba vodního díla "**REVITALIZACE OBECNÍHO RYBNÍKA LBC HEJTMÁNKOVICE**" je umístěna na pozemkových parcelách č. **1450** a č. **1449/1** obě dle katastru nemovitostí (dále i „KN“), obě k.ú. **Hejtmánkovice**.

Účelem stavby vodního díla je zadržení vody v krajině, zlepšení ekologické stability a zvýšení biodiverzity v území.

Podmínky pro realizaci výše uvedeného vodního díla stanovené ve výrokové části č. I společného povolení vydaného pod čj. PDMUBR 29113/2020, ze dne 29.09.2020 zůstávají v platnosti, s výjimkou podmínky písm. f (termín dokončení stavby).

Orientační poloha vodního díla (souřadnice Y, X (S-JTSK)) na pozemkových parcelách č. 1450 a č. 1449/1 obě dle KN, obě k.ú. Hejtmánkovice.

Poloha SO – 10 (těžba sedimentu) na pozemkové parcele č. 1450 obě dle KN, obě k.ú. Hejtmánkovice:

Y: 603 451 m, X: 1003 013 m

Poloha SO – 20 (hráz) na pozemkových parcelách č. 1449/1 a č. 1450 obě dle KN, obě k.ú. Hejtmánkovice:

Y: 603 393 m, X: 1003 011 m

Poloha SO – 30 (sdružený objekt) na pozemkových parcelách č. 1449/1 a č. 1450 obě dle KN, obě k.ú. Hejtmánkovice:

Y: 603 384 m, X: 1003 004 m

Poloha SO – 40 (mokřad) na pozemkové parcele č. 1450 obě dle KN, obě k.ú. Hejtmánkovice:

Y: 603 532 m, X: 1003 016 m

Poloha SO – 50 (revital. zeleně) na pozemkové parcele č. 1450 obě dle KN, obě k.ú. Hejtmánkovice:

Y: 603 467 m, X: 1002 991 m

Účastníkem územního a stavebního řízení, je podle ustanovení § 94k písm. a) stavebního zákona, žadatel o prodloužení výše uvedeného společného povolení pro vodní dílo:

Obec Hejtmánkovice, IČO 00653594, sídlem Hejtmánkovice 64, 550 01 Broumov.

Odůvodnění:

MěÚ Broumov, odbor ŽP, obdržel dne 15.08.2022, žádost o prodloužení platnosti společného povolení čj. PDMUBR 29113/2020 ze dne 29.09.2020, které nabylo právní moci 06.11.2020, podle ustanovení § 94p odst. 5 stavebního zákona, pro stavbu vodního díla "**REVITALIZACE OBECNÍHO RYBNÍKA LBC HEJTMÁNKOVICE**" umístěného na pozemkových parcelách č. **1450** a č. **1449/1** obě dle KN, obě k.ú. Hejtmánkovice.

Žádost o vydání povolení změny doby platnosti společného povolení pro výše uvedenou stavbu vodního díla podala dne 15.08.2022 Obec Hejtmánkovice, IČO 00653594, sídlem Hejtmánkovice 64, 550 01 Broumov.

Účelem stavby vodního díla je zadržení vody v krajině, zlepšení ekologické stability a zvýšení biodiverzity v území.

Členění stavby vodního díla:

SO – 10	Těžba sedimentu
SO – 20	Hráz
SO – 30	Sdružený objekt
SO – 40	Mokřad
SO – 50	Revitalizace zeleně

Realizací stavebního záměru dojde ke zrušení části stavby vodního díla hlavního odvodňovacího zařízení (HOZ) v celkové délce 51 m (39 m a 12 m, ID 1070000045-11201000) na pozemkových parcelách č. 1449/1 a č. 1450 obě dle KN, obě k.ú. Hejtmánkovice.

SO 10: Těžba sedimentu: Po vypuštění nádrže bude odtěžen sediment ze dna nádrže o objemu 1803,20 m³, po odvodnění bude odvezen na určený pozemek zemědělského půdního fondu.

SO 20: Hráz: Předmětem tohoto stavebního objektu je návrh rekonstrukce tělesa hráze. Nejprve bude provedena celoplošná skrývka humózního horizontu. Na připravenou zemní pláň bude prováděn hutněný násyp do tvaru lichoběžníku se šířkou v koruně min. 15,0 m, sklonem návodního líce 1:2,5 a sklonem vzdušného líce min. 1:2,0. Návodní líc hráze bude opevněn kamenným záhozem v tl. 300 mm z lomového kamene 50-80 kg. Koruna hráze bude ohumusována a oseta travním semenem.

SO 30 Sdružený objekt: Sdružený objekt je navrhován jako železobetonová konstrukce z betonu pevnostní třídy C 30/37, XC 4, XF 3, XA 1 s výstuží s. sítí 100/100/8,0 mm (J). Směrem od zátopy je v čelní stěně sdruženého objektu integrován dvoudrážkový požerák šířky 400 mm. Stěny sdruženého objektu přecházejí v rámový propustek 2000/2000 mm, délky 15,0 m, který bude uložen na předem připravenou základovou desku v překopu tělesa hráze. Po uložení bude proveden po vrstvách hutněný násyp vhodnou zeminou. V místě zaústění do stávajícího koryta bude vytvořena na pravém i levém břehu gabionová stěna. Součástí objektu SO 30 bude demolice stávajícího regulačního objektu.

Dle požadavku AOPK bude sdružený objekt vybaven "bazénkem" pro zajištění bezpečného dopadu žab. Bazének bude vytvořen vzduším pomocí betonové hrázky na odtoku. Tato hrázka bude opatřena dlužovou stěnou pro vypouštění. Těžký kamenný zához bude zakončen stabilizačním prahem, který bude tvořen lomovým kamenem LK 500 kg s uložením "na štět".

SO 40 Mokřad: U přítoku potoka do vodní nádrže budou vytvořeny mokřadní biotopy a postupně budou zarůstat rozvolněnou druhově bohatší mokřadní vegetací. Vznikne větší atraktivita pro obojživelníky a ptáky. Mokřadem se bude nepravidelně vlnit trasa přítoku

Liščího potoka. Trasa koryta bude mělká miskovitá s pozvolnou břehovou částí se sklonem do 1:5. Stávající propustek bude nepravidelně opevněn oblým kamenem z místního sběru. Na tento úsek bude navazovat průtočná tůň č. 1 o ploše 68 m², objemu 45 m³ a hloubce max. 1,4 m, která bude sloužit jako částečná ochrana vodního díla před zanášením sedimenty. Součástí plochy mokřadu bude dále obnova dvou neprůtočných stávajících tůní, tůň 2 s plochou 100 m² a objemem 65 m³ a tůň 3 s plochou 180 m² a objemem 95 m³. Stávající tůně budou obnoveny prohloubením tak, aby cca 10 % plochy tůně dosahovalo nezámrazné hloubky. Tůň 4 navrhovaná jako mělká do hloubky 0,3 m s plochou 30 m² a objemem 6 m³.

SO 50 Revitalizace zeleně: Severně od nádrže proběhne revitalizace zeleně. Některá zeleň bude skácena a odstraněna, jiná se ponechá skácená na místě, některé dřeviny se ponechají pro možnosti hnízdění.

Parametry vodní nádrže:

Vypouštěcí zařízení - dvoudrážkový požerák integrovaný ve stěně sdr. objektu	
Výška	2070 mm
Světlost	400 mm
Základová výpust - rám	2000/2000 mm
Délka potrubí	15,0 m
Šachtový přeliv	
Kóta přelivu	420,47 m n. m.
Délka přelivné hrany (rozvinutá délka účinné př.hrany)	8,0 m
Hladiny	
Hladina stálého nadržení	420,30 m n. m.
Hladina ovladatelného prostoru	420,47 m n. m.
Maximální hladina	421,23 m n. m.
Plochy	
Vodní plocha při hladině stálého nadržení	0,4700 ha
Vodní plocha při hladině ovladatelného prostoru	0,5100 ha
Vodní plocha při maximální hladině	0,7500 ha
Objemy vodního díla	
Objem při hladině stálého nadržení	4419 m ³
Objem při hladině ovladatelného prostoru	5200 m ³
Objem při maximální hladině	11200 m ³
Výškový systém Balt po vyrovnání	

Stavba vodního díla bude provedena v obci Hejtmánkovice, okrese Náchod, kraji Královéhradeckém. Pozemky přímo dotčené stavbou: pozemkové parcely č. **1450** a č. **1449/1** obě dle KN, obě k.ú. Hejtmánkovice, sousední pozemky a stavby na nich: stavební parcela č. **126/1** a pozemkové parcely č. **1449/6**, č. **1917**, č. **3379** a č. **3378** vše dle KN, vše k.ú. Hejtmánkovice.

Podmínky pro realizaci výše uvedeného vodního díla stanovené ve výrokové části rozhodnutí čj. PDMUBR 29113/2020 zůstávají nadále v platnosti s výjimkou podmínky písm. f) (termín dokončení stavby ve výrokové části I.), kde dochází ke změně platnosti, a to: **Stavba bude dokončena do 31.12.2024.**

MěÚ Broumov, odbor ŽP, oznámil dne 07.09.2022 pod čj.: PDMUBR 26827/2022 zahájení stavebního řízení o prodloužení platnosti výše uvedeného společného povolení, s tím, že se účastníci řízení a dotčené orgány mohli k dané věci vyjádřit do 15 dnů po doručení tohoto oznámení. Tímto nebylo dotčeno právo účastníků řízení vyjádřit kdykoliv v průběhu řízení své stanovisko ve smyslu ustanovení § 39 odst. 1, § 36 odst. 2 a § 38 správního řádu, až do vydání rozhodnutí.

Zároveň MěÚ Broumov, odbor ŽP, v souladu s ustanovením § 94m odst. 3 stavebního zákona upustil od ohledání na místě a ústního jednání, neboť jsou mu dobře známy poměry staveniště.

MěÚ Broumov, odbor ŽP, jako speciální stavební úřad rozhodl o prodloužení platnosti výše uvedeného stavebního povolení, jelikož nebyly změněny podmínky, za kterých bylo výše uvedené stavební povolení uděleno, a žadatel dostatečně odůvodnil žádost o prodloužení platnosti stavebního povolení. Důvodem žádosti o prodloužení platnosti výše uvedeného stavebního povolení bylo nepřidělení dotace na výstavbu vodního díla.

Během řízení o prodloužení platnosti společného povolení čj. PDMUBR 29113/2020, ze dne 29.09.2020, bylo zjištěno, že vlastníkem pozemků st. p.č. 125, p.p.č. 1917 a 1449/6 vše dle KN, vše k.ú. Hejtmánkovice je od 25.05.2021 [redacted] Z výše uvedeného důvodu došlo k výměně účastníka řízení dle ustanovení §27 zákona č. 500/2004 Sb, správní řád.

MěÚ Broumov, odboru ŽP, byly spolu se žádostí předloženy následující podklady:

- **Rozhodnutí MěÚ Broumov, odboru OŽP, vydané dne 29.09.2020** pod sp. zn.: MUBR 9193/2020/OŽP-33

Okruh účastníků řízení stanovil takto:

Účastníkem společného územního a stavebního řízení spojeného s vodoprávním řízením je podle ustanovení § 27 odst. 1 písm. a), odst. 3 správního řádu, podle ustanovení § 94k písm. a), b, e) stavebního zákona a podle ustanovení § 115 odst. 4 vodního zákona:

- **žadatel obec Hejtmánkovice, IČO 00653594, sídlem Hejtmánkovice 64, 550 01 Broumov, která je na základě plné moci zastoupena obchodní společností VODOPLAN s.r.o., IČO 02458594, sídlem Sokolovská 784/41, 323 00 Plzeň**

Účastníkem společného územního a stavebního řízení je podle ustanovení § 94k písm. c) stavebního zákona:

- **ČR – Státní pozemkový úřad, IČO 1312774, sídlem Husinecká 1024/11a, 130 00 Praha 3, jako vlastník stavby, na které má být požadovaný stavební záměr uskutečněn, není-li sám stavebníkem nebo ten, kdo má ke stavbě jiné věcné právo, není-li sám stavebníkem**


Účastník vodoprávního řízení je podle § 27 odst. 3 správního řádu a podle ustanovení § 115 odst. 5 vodního zákona:

- **správce vodního toku – Povodí Labe, státní podnik, IČO 70890005, Víta Nejedlého 951, 500 03 Hradec Králové**

Účastník společného řízení je podle ustanovení § 94k písm. d) stavebního zákona:

- **Česká telekomunikační infrastruktura, IČO 04084063, sídlem Olšanská 2681/6, 130 00 Praha 3, jako vlastník sítě technického vybavení, které se nacházejí na pozemcích dotčených stavbou**

Účastník společného řízení podle ustanovení § 94k písm. e) stavebního zákona:

- 
- **Agentura ochrany přírody a krajiny České republiky, IČO 62933591, Oddělení CHKO Broumovsko, sídlem Ledhujská 59, 549 54 Police nad Metují, jako osoby, jejichž vlastnická práva nebo jiná věcná práva k sousedním stavbám anebo sousedním pozemkům nebo stavbám na nich může být společným povolením přímo dotčeno**

Účastník vodoprávního řízení podle § 27 odst. 3 správního řádu a podle ustanovení § 115 odst. 6 vodního zákona:

- **Český rybářský svaz, z.s., Východočeský územní svaz, IČO 00434141, sídlem Kovová 1121, 500 03 Hradec Králové, jako občanské sdružení, jehož cílem je podle jeho stanov ochrana životního prostředí**

V daném případě MěÚ Broumov, odbor ŽP, neshledal další osoby a žádné osoby o sobě neprohlásily, že jejich práva, právem chráněné zájmy a povinnosti by mohly být předmětným společným povolením a vodoprávním řízením přímo dotčeny.

MěÚ Broumov, odbor ŽP, posoudil předloženou žádost a podklady předložené k žádosti o prodloužení platnosti stavebního povolení jako dostatečný podklad rozhodnutí. V průběhu stavebního řízení **nebyly uplatněny podmínky ani připomínky účastníků řízení ani dotčených orgánů**. Z důvodu, že MěÚ Broumov, odboru ŽP, nejsou známy žádné závažné překážky, které by bránily vydání tohoto rozhodnutí, rozhodl tak, jak je uvedeno ve výrokové části tohoto rozhodnutí.

Poučení účastníků:

Proti tomuto rozhodnutí se lze podle ustanovení § 83 odst. 1 správního řádu, odvolat ke Krajskému úřadu Královéhradeckého kraje, sídlem Pivovarské náměstí 1245/2, 500 03 Hradec Králové, a to ve lhůtě 15 dnů ode dne oznámení rozhodnutí (doručení rozhodnutí). Odvolání se podává u MěÚ Broumov, sídlem třída Masarykova 239, 550 01 Broumov.

Odvoláním lze napadnout výrokovou část rozhodnutí, odvolání jen proti odůvodnění rozhodnutí je podle ustanovení § 82 odst. 1 správního řádu, nepřipustné. Včas podané a přípustné odvolání má v souladu s ustanovením § 85 odst. 1 správního řádu, odkladný účinek.

„otisk úředního razítka“



vedoucí odboru životního prostředí

Odvolání se podává u MěÚ Broumov, odboru ŽP, sídlem třída Masarykova 239, 550 01 Broumov, s potřebným počtem stejnopisů tak, aby jeden stejnopis zůstal MěÚ Broumov a aby každý účastník dostal jeden stejnopis.

Správní poplatek ve výši **1 000,- Kč** určený podle položky 18 odst. 2 přílohy zákona číslo 634/2004 Sb., o správních poplatcích, ve znění pozdějších předpisů, zaplacen MěÚ Broumov, dne **12.09.2022** bankovním převodem.

Toto rozhodnutí obdrží:

(doporučeně do vlastních rukou; # datovou schránkou)

Účastníkem společného územního a stavebního řízení spojeného s vodoprávním řízením je podle ustanovení § 27 odst. 1 písm. a), odst. 3 správního řádu, podle ustanovení § 94k písm. a), b, e) stavebního zákona a podle ustanovení § 115 odst. 4 vodního zákona:

- # **Obec Hejtmánkovice**, IČO 00653594, sídlem Hejtmánkovice 64, 550 01 Broumov, která je na základě plné moci zastoupena obchodní společností VODOPLAN s.r.o., IČO 02458594, sídlem Sokolovská 784/41, 323 00 Plzeň

Účastník vodoprávního řízení podle § 27 odst. 3 správního řádu a podle ustanovení § 115 odst. 5 vodního zákona :

- # **Povodí Labe, státní podnik**, IČO 70890005, Víta Nejedlého 951, 500 03 Hradec Králové
IDDS: dbyt8q2

Účastníkem společného územního a stavebního řízení je podle ustanovení § 94k písm. c) stavebního zákona:

- # **ČR – Státní pozemkový úřad**, IČO 1312774, sídlem Husinecká 1024/11a, 130 00 Praha 3,
IDDS: z49per3

Účastník společného řízení je podle ustanovení § 94k písm. d) stavebního zákona:

- # **Česká telekomunikační infrastruktura a.s.**, IČO 04084063, sídlem Olšanská 2681/6, 130 00 Praha 3, ID DS qa7425t

Účastník společného řízení podle ustanovení § 94k písm. e) stavebního zákona:

- 
- **# Agentura ochrany přírody a krajiny České republiky, IČO 62933591, Oddělení CHKO Broumovsko, Ledhujská 59, 549 54 Police nad Metují, ID DS: kpddvy**

Účastník vodoprávního řízení podle § 27 odst. 3 správního řádu a podle ustanovení § 115 odst. 6 vodního zákona :

- **# Český rybářský svaz, z.s., Východočeský územní svaz, IČO 00434141, sídlem Kovová 1121, 500 03 Hradec Králové , ID DS z659isp**

Dotčené orgány (doporučeně na dodejku; # datovou schránkou):

- **# Povodí Labe, státní podnik, IČO 70890005, Víta Nejedlého 951, 500 03 Hradec Králové ID DS: dbyt8q2**
- **# Agentura ochrany přírody a krajiny České republiky, IČO 62933591, Oddělení CHKO Broumovsko, Ledhujská 59, 549 54 Police nad Metují, ID DS: kpddvy**